

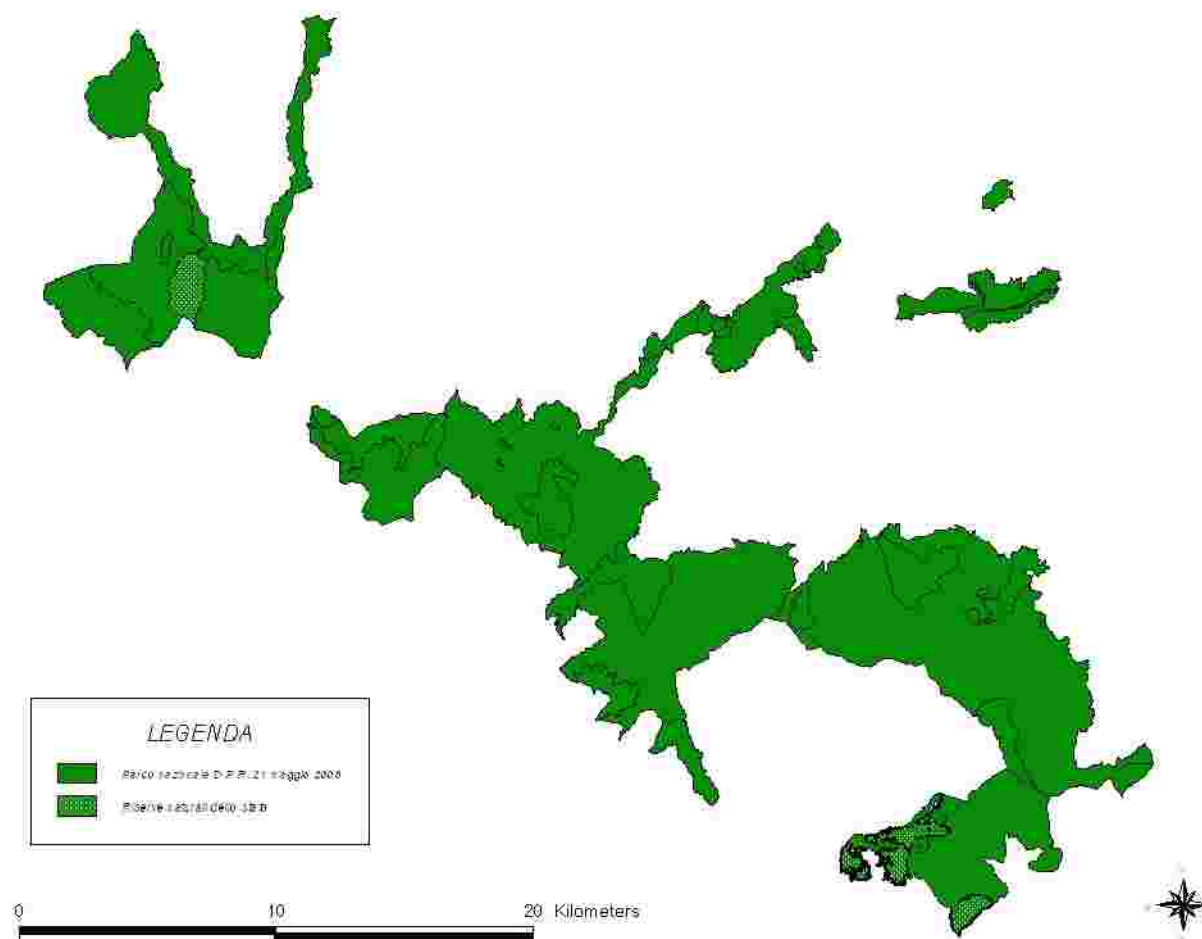



# PARCO NAZIONALE APPENNINO TOSCO EMILIANO


## “Carta di identità”



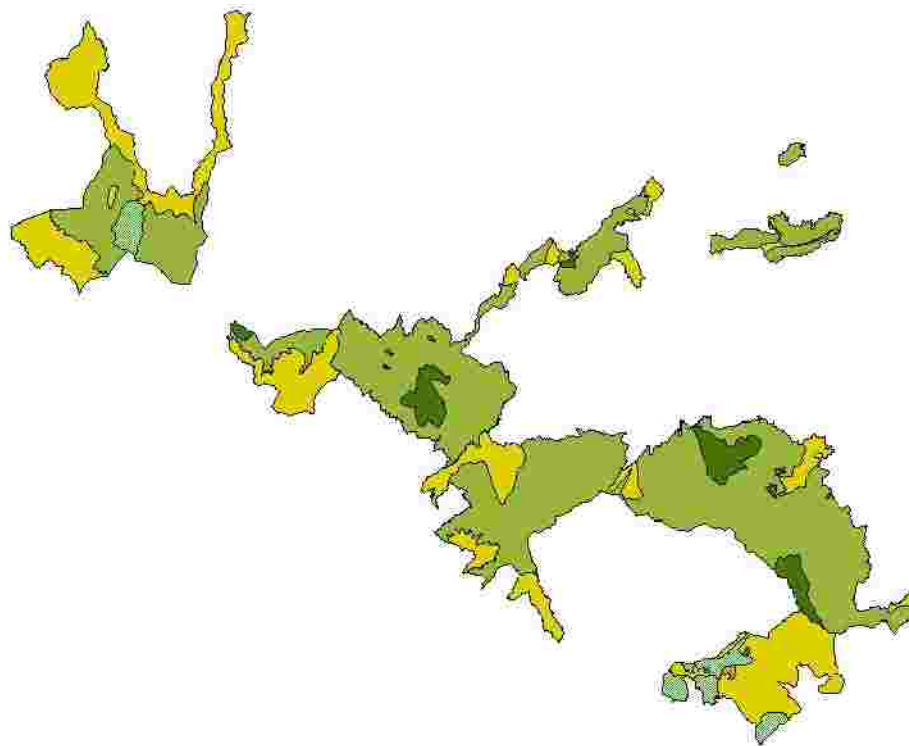
# IL PERIMETRO DEL PARCO



# LA ZONIZZAZIONE DEL PARCO




- Reserve naturali dello Stato annesse al Parco nazionale
- Parco nazionale dell'Appennino tosco-emiliano
- Zona 1
- Zona 2
- Zona 3



0 10 20 Kilometers



# SUPERFICI COMUNALI DI PARCO



Comune	Superficie (km <sup>2</sup> )
1- Castelnuovo ne' Monti	476,3
2- Busana	682,9
3- Ramiseto	1.851,9
4- Collagna	3.034,3
5- Ligonchio	3.368,0
6- Villa Minozzo	3.435,0
7- Corniglio	3.188,6*
8- Filattiera	1.088,3
9- Comano	1.483,1
10- Licciana Nardi	569,4
11- Fivizzano	1.541,2
12- San Romano in Garfagnana	235,6**
13- Villa Collemandina	1.478,6***
14- Giuncugnano	293,5
TOTALE	22.726,6

# LA STRUTTURAZIONE DELL'ENTE




## 2007

- **13 DIC:** Avvio degli atti per l'elaborazione del Piano per il Parco, del Regolamento e del Piano di Sviluppo Socio Economico (art 11,12,14 della L.394/91)
- **18 DIC:** Delibera del consiglio Comunale di Monchio (PR) per l'ingresso nel Parco Nazionale

## 2008

- **8 GEN:** Nomina del Direttore
- **16 MAR:** Trasferimento del CTA del Corpo Forestale dello Stato dalla sede provvisoria da Lucca a Cervarezze Terme (RE) e potenziamento con 5 nuove unità
- **30 APR:** Stabilizzazione di parte del personale del Parco Nazionale
- **5 MAG:** con p 100 laghi per integrazione dei servizi e del personale
- **20 SET:** insediamento nuovo Comandante del CTA

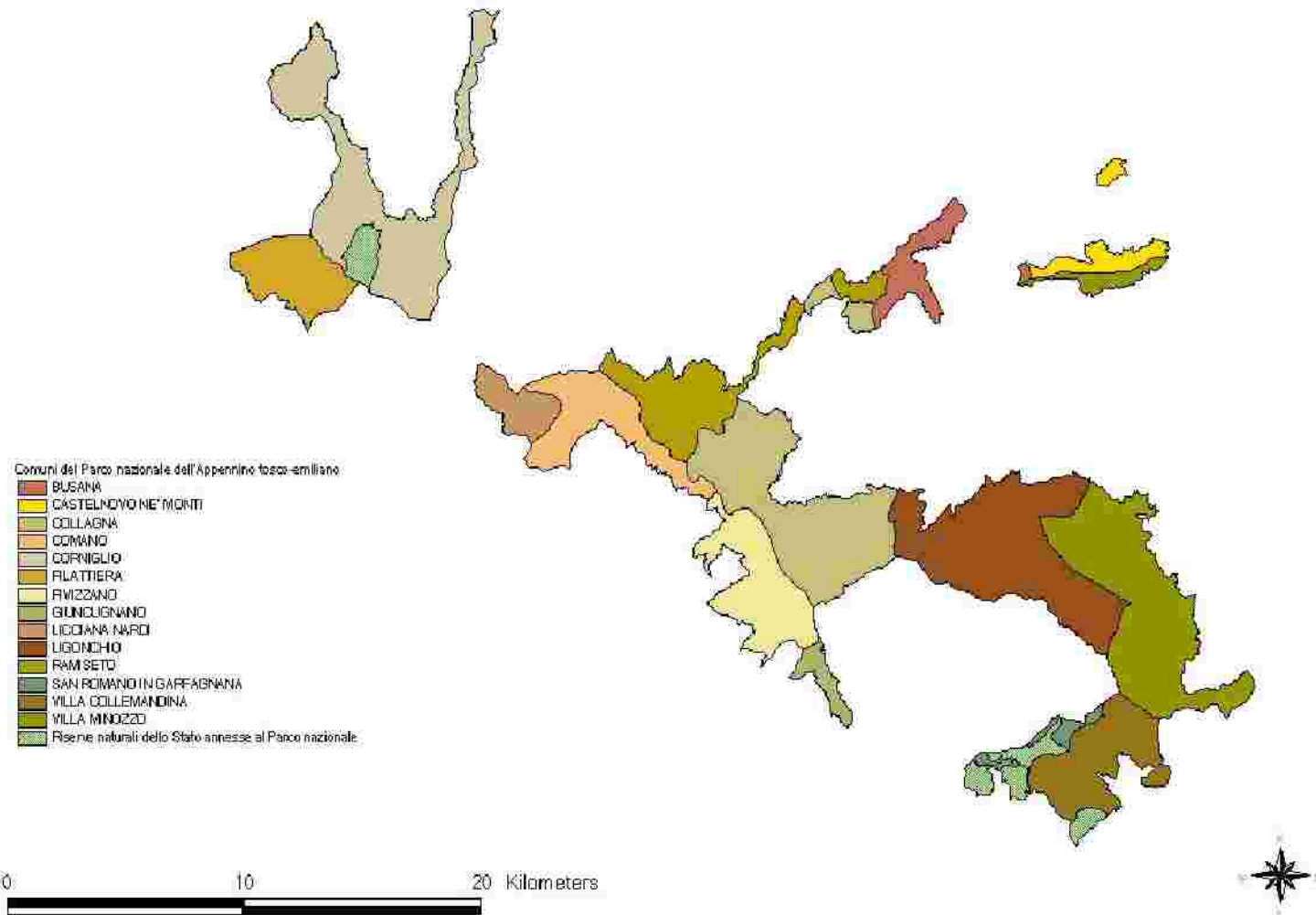
# NON SOLO STRUTTURAZIONE DELL'ENTE




Da Novembre 2006 ad oggi il Parco Nazionale non ha solo realizzato la propria strutturazione, ma il personale nonostante i due traslochi, ha portato a termine molti progetti, organizzato eventi, svolto attività promozionale per il territorio, attivato convenzioni e collaborazioni con altri Enti.

I progetti previsti della Comunità del Parco per il territorio reggiano sono caratterizzati prevalentemente da interventi immateriali mentre nelle altre province sono state realizzate soprattutto infrastrutture.

# I COMUNI NEL PERIMETRO



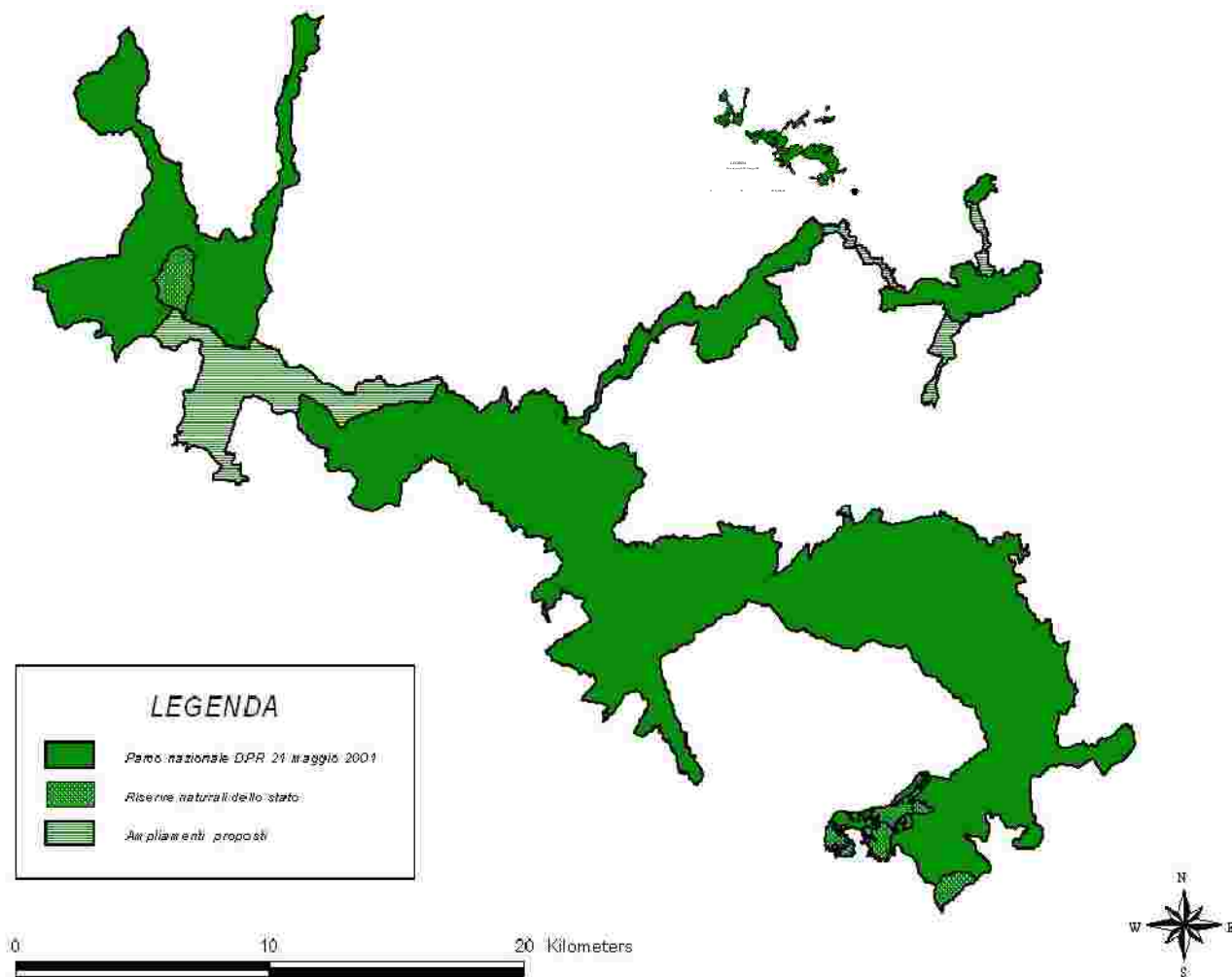

# USO DEL SUOLO NEL PARCO



<b>N.</b>	<b>Superficie (ha)</b>	<b>Superficie (%)</b>	<b>PERIMETRO (Km)</b>	<b>Cod. Corine Land Cover - Descrizione</b>
4	30,35	0,1	5,72	112- Urbano discontinuo
3	47,70	0,2	6,42	211- Seminativi non irrigui
6	67,84	0,3	11,08	231- Prati
41	289,79	1,2	47,28	243- Colture agrarie
164	15.311,25	64,8	563,55	311- Boschi di latifoglie
12	418,19	1,8	27,35	312- Boschi di conifere
31	1.199,20	5,1	101,32	313- Boschi misti
101	2.604,73	11,0	207,57	321- Pascoli naturali
8	105,58	0,4	10,94	322- Brughiere e cespuglieti
79	1.657,70	7,0	161,48	324- Vegetazione in evoluzione
10	129,14	0,5	14,19	331- Spiagge (greti)
20	335,71	1,4	38,81	332- Rocce
27	1.399,38	5,9	74,93	333- Vegetazione rada
1	32,87	0,1	3,18	512- Bacini d'acqua
<b>507</b>	<b>23.629,46</b>	<b>100</b>	<b>1.273,8</b>	



# IL FUTURO PERIMETRO



# I COMUNI NEL NUOVO PERIMETRO

Comune	Superficie da DPR 21 maggio 2008 (ettari)	Superficie proposta in ampliamento (ettari)	Nuova superficie Parco nazionale (ettari)	Nuova superficie Parco nazionale (%)
Villa Minozzo	3.435,0	176,5	3.611,5	5,1
Ligonchio	3.368,0	11,6	3.379,6	0,3
Busana	682,9	38,7	721,6	5,7
Collagna	3.034,3	0,0	3.034,3	-
Ramisetto	1.851,9	0,0	1.851,9	-
Castelnovo ne Monti	476,3	181,8	658,1	38,2
Corniglio	3.188,6	0,0	3.188,6	-
Villa Collemantina	1.478,6	0,0	1.478,6	-
San Romano in Garfagnana	235,6	0,0	235,6	-
Giuncugnano	293,5	0,0	293,5	-
Fivizzano	1.541,2	0,0	1.541,2	-
Comano	1.483,1	0,0	1.483,1	-
Licciana Nardi	569,4	0,0	569,4	-
Filattiera	1.088,3	0,0	1.088,3	-
Monchio		654,2	654,2	100
Bagnone		1.348,2	1.348,2	100
<b>TOTALE</b>	<b>22.726,6</b>	<b>2.411,0</b>	<b>25.137,6</b>	<b>10,6</b>